







Listado de los lugares de uso común que fueron proporcionados por:



A) Ayuntamiento de Cosío.

No.	Ubicación	Lugar
1.	<p>Dirección: Espacio identificado en la barda que delimita el antiguo lienzo charro de la cabecera Municipal de Cosío, ubicada entre calle francisco madero norte, esquina con Avenida Colosio.</p> <p>Medidas: 118 metros lineales.</p>	

B) Gobierno del Estado.

No.	Ubicación	Lugar
1.	<p>Dirección: Avenida Aguascalientes pte., Los Sauces. (cartelera Cinépolis), Aguascalientes, Aguascalientes.</p> <p>Medidas: 6x2.4 metros.</p>	
2.	<p>Dirección: Av. Aguascalientes pte., las brisas. (frente al negocio "mayoreo y menudeo, la chiripa"), Aguascalientes, Aguascalientes.</p> <p>Medidas: 6x2.4 metros.</p>	
3.	<p>Dirección: Blvd. Zacatecas, Desarrollo Especial Galerías. (debajo del puente que está frente a al Centro Comercial Agropecuario), Aguascalientes, Aguascalientes.</p> <p>Medidas: 6x2.4 metros.</p>	

<p>4.</p>	<p>Dirección: Av. Aguascalientes pte., Bosques del Prado norte, (a la altura de la sucursal de “santa clara”), Aguascalientes, Aguascalientes. Medidas: 6x2.4 metros.</p>	
<p>5.</p>	<p>Dirección: Av. Independencia norte (a la altura de la Línea de Fuego y/o CFE), Aguascalientes, Aguascalientes. Medidas: 6x2.4 metros.</p>	
<p>6.</p>	<p>Dirección: Av. Siglo XXI Ote., Pensadores Mexicanos., (Centro Deportivo Municipal), Aguascalientes, Aguascalientes. Medidas: 9x3 metros.</p>	
<p>7.</p>	<p>Dirección: Av. Siglo XXI sur, Potrereros del Oeste. (colindando con la calle Del rayo), Aguascalientes, Aguascalientes. Medidas: 9x3 metros.</p>	
<p>8.</p>	<p>Dirección: Blvd. San Marcos, La España, (cruce que dirige a la Isla San Marcos), Aguascalientes, Aguascalientes. Medidas: 6x2.4 metros.</p>	

<p>9.</p>	<p>Dirección: Av. Aguascalientes Oriente, Municipio libre (terminal YOVOY), Aguascalientes, Aguascalientes. Medidas: 4x2.4 metros.</p>	
<p>10.</p>	<p>Dirección: Av. Aguascalientes Oriente., calle presidentes, Lomas de Santa Anita. (a 500 metros de la terminal YOVOY), Aguascalientes, Aguascalientes. Medidas: 6x2.4 metros.</p>	
<p>11.</p>	<p>Dirección: Avenida siglo XXI ote., # 1301, Nazario Ortiz Garza, Aguascalientes, Aguascalientes. Medidas: 6x2.4 metros.</p>	<p>No existe.</p>